26 de Abril de 2018

NACIDOS EN CASTILLA Y LEÓN EMPADRONADOS EN OTRAS COMUNIDADES AUTÓNOMAS AÑO 2017

El número de nacidos en Castilla y León empadronados en otras Comunidades Autónomas a 1 de enero de 2017, alcanza la cifra de 1.038.377 personas, lo que representa el 34,32% de la población nacida en Castilla y León residente en España (3.025.741).

Por sexo, el 55,01% de la población nacida en Castilla y León empadronada en otras Comunidades Autónomas son mujeres y el 44,99% son hombres.

Por grupo de edad de la población nacida en Castilla y León que está empadronada en otras Comunidades Autónomas, el 1,44% son menores de 15 años, el 3,19% tiene entre 15 y 29 años, el 47,50% tiene entre 30 y 64 años y el 47,87% tiene 65 o más años.

Por tamaño del municipio de residencia, el 46,89% de los nacidos en Castilla y León empadronados en otras Comunidades Autónomas lo hacen en capitales de provincia y el 53,11% en municipios que no son capital de provincia (el 4,88% en municipios de hasta 5.000 habitantes, el 11,38% en municipios de entre 5.000 y 20.000 habitantes y el 36,85% en municipios de más de 20.000 habitantes).

Por provincia de nacimiento, las provincias con mayor porcentaje de nacidos empadronados fuera de Castilla y León son: León (17,82%), Salamanca (14,69%) y Burgos (14,17%); siendo Soria la que menor porcentaje presenta (6,61%).

Por Comunidad Autónoma de residencia, destaca que el 38,03% de los nacidos en Castilla y León está empadronado en la Comunidad de Madrid, el 16,31% en el País Vasco y el 11,69% Cataluña.

En términos anuales, respecto al dato a 1 de enero de 2016 ha disminuido el número de nacidos en Castilla y León empadronados en otras Comunidades (-1,16%). Por Comunidades, disminuye en todas excepto en la Región de Murcia donde se mantiene prácticamente constante (0,01%), siendo los descensos más destacados en Ceuta y Melilla (-3,66%), País Vasco (-1,94%), Cataluña (-1,87%) y Extremadura (-1,73%).

Nota: Nacidos en Castilla y León Empadronados en otras Comunidades Autónomas, operación nº 14004 del Plan Estadístico de Castilla y León 2018-2021, es una estadística estructural cuyo objetivo es conocer el tamaño y características de la población nacida en Castilla y León que reside en otras Comunidades Autónomas.

NACIDOS EN CASTILLA Y LEÓN EMPADRONADOS EN OTRAS COMUNIDADES AUTÓNOMAS
Año 2017

1. TABLAS AGREGADAS

1.1. Población nacida en Castilla y León empadronada en otras Comunidades por Grupo de edad según Sexo.
Gráfico. Pirámide de población nacida en Castilla y León empadronada en otras Comunidades Autónomas.
1.2. Población nacida en Castilla y León empadronada en otras Comunidades por Tamaño del municipio de residencia según Sexo.
Gráfico. Distribución de la población nacida en Castilla y León empadronada en otras Comunidades Autónomas por Tamaño del municipio de residencia.
1.3. Población nacida en Castilla y León empadronada en otras Comunidades por Tamaño del municipio de residencia según Grupo de edad.
1.4. Población nacida en Castilla y León empadronada en otras Comunidades por Tamaño del municipio de residencia según Provincia de nacimiento.
1.5. Población nacida en Castilla y León empadronada en otras Comunidades por Provincia de nacimiento según Sexo.
Gráfico. Distribución de la población nacida en Castilla y León empadronada en otras Comunidades Autónomas por Provincia de nacimiento.
1.6. Población nacida en Castilla y León empadronada en otras Comunidades por Provincia de nacimiento según Grupo de edad.

2. TABLAS POR COMUNIDAD AUTÓNOMA DE RESIDENCIA

Mapa. Distribución de la población nacida en Castilla y León empadronada en otras Comunidades Autónomas por Comunida Autónoma de residencia.
2.1. Población nacida en Castilla y León empadronada en otras Comunidades por Comunidad Autónoma de residencia según Sexo.
2.2. Población nacida en Castilla y León empadronada en otras Comunidades por Comunidad Autónoma de residencia según Grupo de edad.
2.3. Población nacida en Castilla y León empadronada en otras Comunidades por Comunidad Autónoma de residencia según Tamaño del municipio de residencia.
2.4. Población nacida en Castilla y León empadronada en otras Comunidades por Comunidad Autónoma de residencia según Provincia de nacimiento.

3. TABLAS POR PROVINCIA DE RESIDENCIA

3.1. Población nacida en Castilla y León empadronada en otras Comunidades por Provincia de residencia según Sexo.
3.2. Población nacida en Castilla y León empadronada en otras Comunidades por Provincia de residencia según Grupo de edad.
3.3. Población nacida en Castilla y León empadronada en otras Comunidades por Provincia de residencia según Tamaño del municipio de residencia.
3.4. Población nacida en Castilla y León empadronada en otras Comunidades por Provincia de residencia según Provincia de nacimiento.

1.1. Población nacida en Castilla y León empadronada en otras Comunidades por Grupo de edad según Sexo. Año 2017

Grupo de edad	Sexo				Total	
	Varón		Mujer			
	Número	Porcentaje	Número	Porcentaje	Número	Porcentaje
0-4	1.708	0,37%	1.593	0,28%	3.301	0,32%
5-9	3.011	0,64%	2.876	0,50%	5.887	0,57%
10-14	2.999	0,64%	2.772	0,49%	5.771	0,56%
15-19	2.968	0,64%	2.929	0,51%	5.897	0,57%
20-24	4.327	0,93%	4.482	0,78%	8.809	0,85%
25-29	8.481	1,82%	9.927	1,74%	18.408	1,77%
30-34	14.943	3,20%	16.648	2,91%	31.591	3,04%
35-39	20.875	4,47%	22.265	3,90%	43.140	4,15%
40-44	24.340	5,21%	25.894	4,53%	50.234	4,84%
45-49	29.057	6,22%	31.005	5,43%	60.062	5,78%
50-54	37.634	8,06%	41.614	7,29%	79.248	7,63%
55-59	48.203	10,32%	55.927	9,79%	104.130	10,03%
60-64	57.250	12,26%	67.567	11,83%	124.817	12,02%
65-69	60.163	12,88%	71.835	12,58%	131.998	12,71%
70-74	54.703	11,71%	66.169	11,58%	120.872	11,64%
75-79	38.454	8,23%	48.466	8,48%	86.920	8,37%
80-84	32.323	6,92%	46.745	8,18%	79.068	7,61%
85 y más	25.717	5,51%	52.507	9,19%	78.224	7,53%
Total	467.156	100,00%	571.221	100,00%	1.038.377	100,00%

FUENTE: D. G. de Presupuetos y Estadística de la Junta de Castilla y León con datos del INE, "Estadística del Padrón Contínuo".

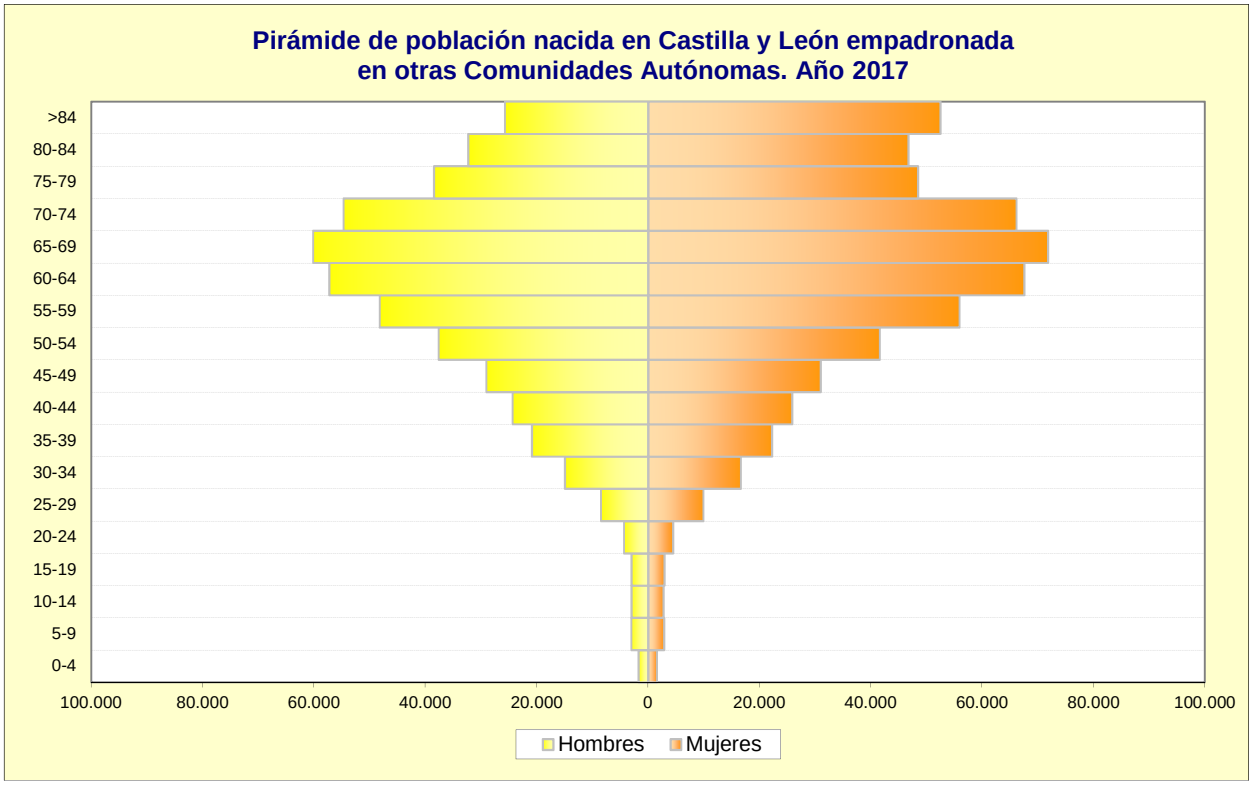

FUENTE: D. G. de Presupuetos y Estadística de la Junta de Castilla y León con datos del INE, "Estadística del Padrón Contínuo".

1.2. Población nacida en Castilla y León empadronada en otras Comunidades por Tamaño del municipio de residencia según Sexo. Año 2017

Tamaño del municipio de residencia	Sexo				Total	
	Varón		Mujer			
	Número	Porcentaje	Número	Porcentaje	Número	Porcentaje
Capital	209.821	44,92%	277.103	48,51%	486.924	46,89%
No capital	257.335	55,09%	294.118	51,49%	551.453	53,11%
Hasta 5.000 habitantes	25.087	5,37%	25.600	4,48%	50.687	4,88%
Entre 5.000 y 20.000 habitantes	56.480	12,09%	61.639	10,79%	118.119	11,38%
Más de 20.000 habitantes	175.768	37,63%	206.879	36,22%	382.647	36,85%
Total	467.156	100,00%	571.221	100,00%	1.038.377	100,00%

FUENTE: D. G. de Presupuetos y Estadística de la Junta de Castilla y León con datos del INE, "Estadística del Padrón Contínuo".

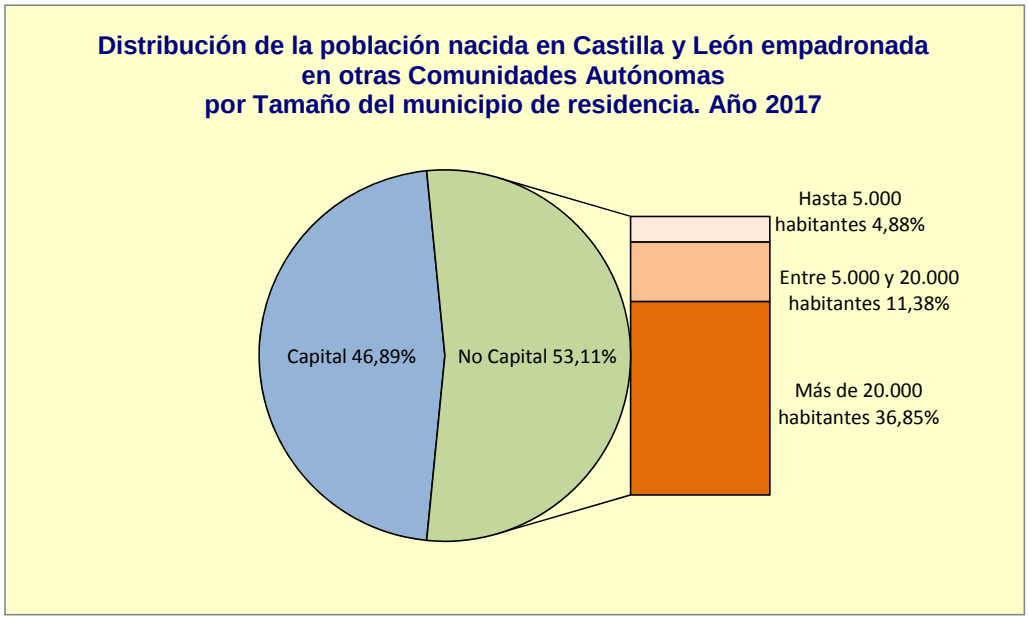

FUENTE: D. G. de Presupuetos y Estadística de la Junta de Castilla y León con datos del INE, "Estadística del Padrón Contínuo".

1.3. Población nacida en Castilla y León empadronada en otras Comunidades por Tamaño del municipio de residencia según Grupo de edad. Año 2017

Tamaño del municipio de residencia	Grupo de edad																Total	
	0-9		10-15		16-24		25-29		30-34		35-49		50-64		65 y más			
	Número	Porcentaje	Número	Porcentaje	Número	Porcentaje	Número	Porcentaje	Número	Porcentaje	Número	Porcentaje	Número	Porcentaje	Número	Porcentaje	Número	Porcentaje
Capital	3.247	35,34%	2.208	32,33%	5.247	38,45%	9.156	49,74%	15.318	48,49%	66.588	43,40%	135.657	44,02%	249.503	50,19%	486.924	46,89%
No capital	5.941	64,66%	4.622	67,67%	8.400	61,55%	9.252	50,26%	16.273	51,51%	86.848	56,60%	172.538	55,98%	247.579	49,81%	551.453	53,11%
Hasta 5.000 habitantes	921	10,02%	747	10,94%	1.170	8,57%	1.147	6,23%	1.917	6,07%	9.493	6,19%	15.564	5,05%	19.728	3,97%	50.687	4,88%
Entre 5.000 y 20.000 habitantes	1.676	18,24%	1.257	18,40%	2.101	15,40%	2.082	11,31%	3.574	11,31%	20.604	13,43%	36.962	11,99%	49.863	10,03%	118.119	11,38%
Más de 20.000 habitantes	3.344	36,40%	2.618	38,33%	5.129	37,58%	6.023	32,72%	10.782	34,13%	56.751	36,99%	120.012	38,94%	177.988	35,81%	382.647	36,85%
Total	9.188	100,00%	6.830	100,00%	13.647	100,00%	18.408	100,00%	31.591	100,00%	153.436	100,00%	308.195	100,00%	497.082	100,00%	1.038.377	100,00%

FUENTE: D. G. de Presupuetos y Estadística de la Junta de Castilla y León con datos del INE, "Estadística del Padrón Contínuo".

1.4. Población nacida en Castilla y León empadronada en otras Comunidades por Tamaño del municipio de residencia según Provincia de nacimiento. Año 2017

Tamaño del municipio de residencia	Provincia de nacimiento																		Total	
	Ávila		Burgos		León		Palencia		Salamanca		Segovia		Soria		Valladolid		Zamora			
	Número	Porcentaje	Número	Porcentaje	Número	Porcentaje	Número	Porcentaje	Número	Porcentaje	Número	Porcentaje	Número	Porcentaje	Número	Porcentaje	Número	Porcentaje	Número	Porcentaje
Capital	51.503	47,03%	76.822	52,20%	77.108	41,68%	36.958	45,71%	63.501	41,62%	46.747	55,89%	40.684	59,27%	48.432	45,51%	45.169	43,18%	486.924	46,89%
No capital	58.002	52,97%	70.346	47,80%	107.875	58,32%	43.900	54,29%	89.066	58,38%	36.892	44,11%	27.956	40,73%	57.980	54,49%	59.436	56,82%	551.453	53,11%
Hasta 5.000 habitantes	4.784	4,37%	8.097	5,50%	8.872	4,80%	4.471	5,53%	8.539	5,60%	2.441	2,92%	3.706	5,40%	5.044	4,74%	4.733	4,52%	50.687	4,88%
Entre 5.000 y 20.000 habitantes	9.247	8,44%	16.616	11,29%	23.944	12,94%	10.991	13,59%	19.003	12,46%	5.912	7,07%	6.628	9,66%	12.797	12,03%	12.981	12,41%	118.119	11,38%
Más de 20.000 habitantes	43.971	40,15%	45.633	31,01%	75.059	40,58%	28.438	35,17%	61.524	40,33%	28.539	34,12%	17.622	25,67%	40.139	37,72%	41.722	39,89%	382.647	36,85%
Total	109.505	100,00%	147.168	100,00%	184.983	100,00%	80.858	100,00%	152.567	100,00%	83.639	100,00%	68.640	100,00%	106.412	100,00%	104.605	100,00%	1.038.377	100,00%

FUENTE: D. G. de Presupuetos y Estadística de la Junta de Castilla y León con datos del INE, "Estadística del Padrón Contínuo".

1.5. Población nacida en Castilla y León empadronada en otras Comunidades por Provincia de nacimiento según Sexo. Año 2017

Provincia de nacimiento	Sexo				Total	
	Varón		Mujer			
	Número	Porcentaje	Número	Porcentaje	Número	Porcentaje
Ávila	49.047	10,50%	60.458	10,58%	109.505	10,55%
Burgos	63.784	13,65%	83.384	14,60%	147.168	14,17%
León	85.338	18,27%	99.645	17,44%	184.983	17,82%
Palencia	35.243	7,54%	45.615	7,99%	80.858	7,79%
Salamanca	70.795	15,15%	81.772	14,32%	152.567	14,69%
Segovia	37.136	7,95%	46.503	8,14%	83.639	8,05%
Soria	30.218	6,47%	38.422	6,73%	68.640	6,61%
Valladolid	48.104	10,30%	58.308	10,21%	106.412	10,25%
Zamora	47.491	10,17%	57.114	10,00%	104.605	10,07%
Castilla y León	467.156	100,00%	571.221	100,00%	1.038.377	100,00%

FUENTE: D. G. de Presupuetos y Estadística de la Junta de Castilla y León con datos del INE, "Estadística del Padrón Contínuo".

Distribución de la población nacida en Castilla y León empadronada en otras Comunidades Autónomas por Provincia de nacimiento. Año 2017

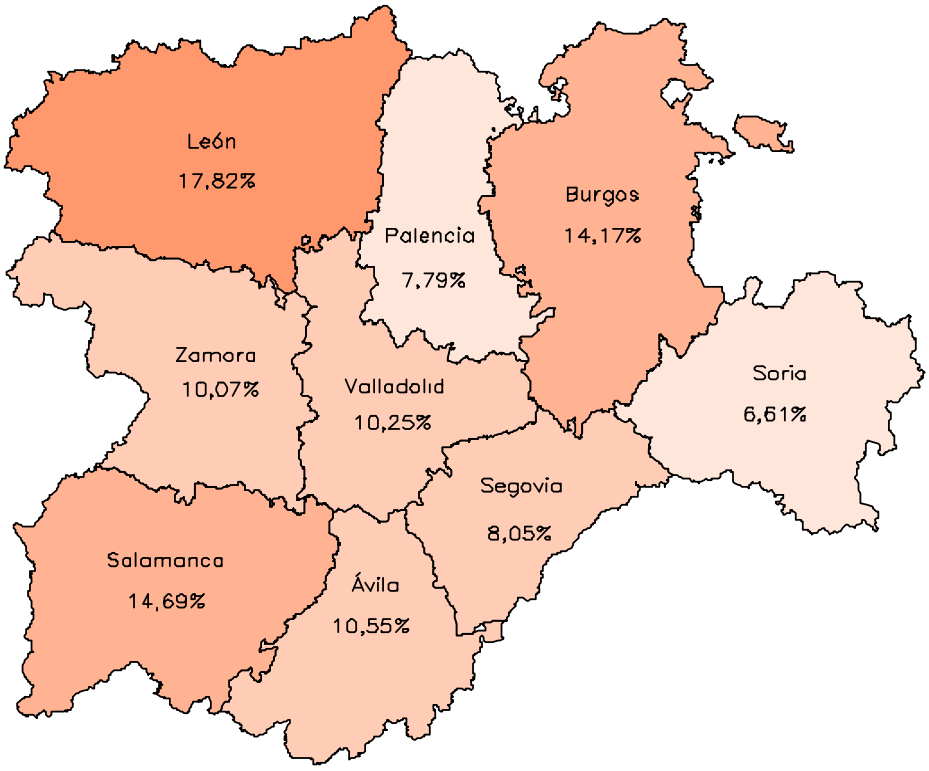

FUENTE: D. G. de Presupuetos y Estadística de la Junta de Castilla y León con datos del INE, "Estadística del Padrón Contínuo".

1.6. Población nacida en Castilla y León empadronada en otras Comunidades por Provincia de nacimiento según Grupo de edad. Año 2017

Provincia de nacimiento	Grupo de edad																Total	
	0-9		10-15		16-24		25-29		30-34		35-49		50-64		65 y más			
	Número	Porcentaje	Número	Porcentaje	Número	Porcentaje	Número	Porcentaje	Número	Porcentaje	Número	Porcentaje	Número	Porcentaje	Número	Porcentaje	Número	Porcentaje
Ávila	923	10,05%	629	9,21%	1.208	8,85%	1.537	8,35%	2.382	7,54%	12.658	8,25%	33.274	10,80%	56.894	11,45%	109.505	10,55%
Burgos	1.391	15,14%	1.108	16,22%	1.983	14,53%	2.468	13,41%	3.952	12,51%	20.800	13,56%	39.925	12,95%	75.541	15,20%	147.168	14,17%
León	1.774	19,31%	1.230	18,01%	2.743	20,10%	3.978	21,61%	7.050	22,32%	32.391	21,11%	62.157	20,17%	73.660	14,82%	184.983	17,82%
Palencia	413	4,50%	297	4,35%	769	5,63%	1.121	6,09%	2.118	6,70%	9.675	6,31%	25.072	8,14%	41.393	8,33%	80.858	7,79%
Salamanca	1.565	17,03%	1.116	16,34%	2.209	16,19%	3.158	17,16%	5.520	17,47%	25.359	16,53%	45.660	14,82%	67.980	13,68%	152.567	14,69%
Segovia	640	6,97%	519	7,60%	945	6,92%	1.164	6,32%	1.928	6,10%	9.896	6,45%	24.543	7,96%	44.004	8,85%	83.639	8,05%
Soria	398	4,33%	351	5,14%	638	4,68%	786	4,27%	1.267	4,01%	6.040	3,94%	18.549	6,02%	40.611	8,17%	68.640	6,61%
Valladolid	1.612	17,55%	1.221	17,88%	2.319	16,99%	2.818	15,31%	4.971	15,74%	23.710	15,45%	25.560	8,29%	44.201	8,89%	106.412	10,25%
Zamora	472	5,14%	359	5,26%	833	6,10%	1.378	7,49%	2.403	7,61%	12.907	8,41%	33.455	10,86%	52.798	10,62%	104.605	10,07%
Castilla y León	9.188	100,00%	6.830	100,00%	13.647	100,00%	18.408	100,00%	31.591	100,00%	153.436	100,00%	308.195	100,00%	497.082	100,00%	1.038.377	100,00%

FUENTE: D. G. de Presupuestos y Estadística de la Junta de Castilla y León con datos del INE, "Estadística del Padrón Contínuo".

Distribución de la población nacida en Castilla y León empadronada en otras Comunidades Autónomas por Comunidad Autónoma de residencia. Año 2017

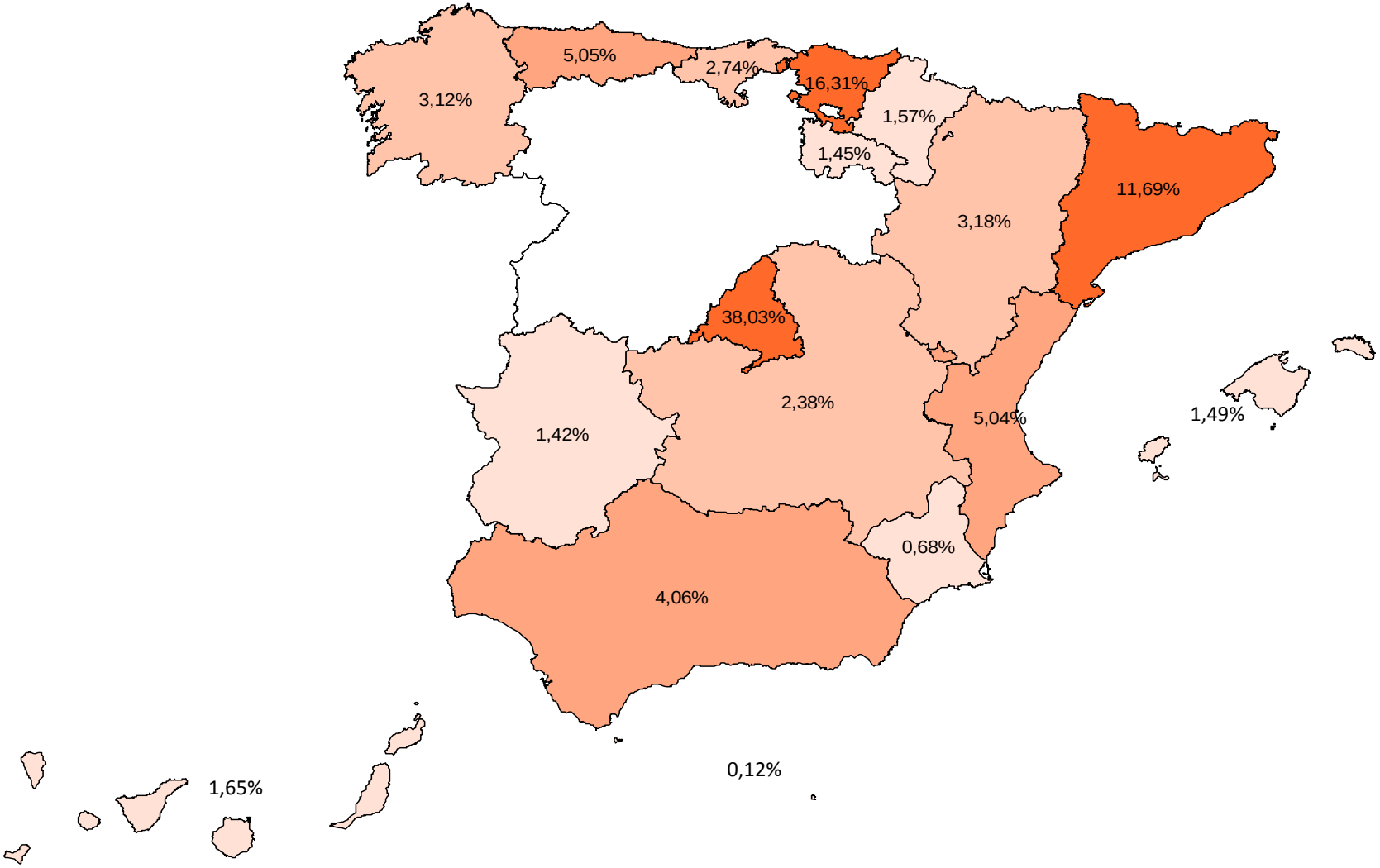

FUENTE: D. G. de Presupuetos y Estadística de la Junta de Castilla y León con datos del INE, "Estadística del Padrón Contínuo".

2.1. Población nacida en Castilla y León empadronada en otras Comunidades por Comunidad Autónoma de residencia según Sexo. Año 2017

Comunidad Autónoma de residencia	Sexo				Total	
	Varón		Mujer			
	Número	Porcentaje	Número	Porcentaje	Número	Porcentaje
Andalucía	20.040	4,29%	22.110	3,87%	42.150	4,06%
Aragón	15.220	3,26%	17.831	3,12%	33.051	3,18%
Principado de Asturias	23.553	5,04%	28.842	5,05%	52.395	5,05%
Baleares	7.565	1,62%	7.922	1,39%	15.487	1,49%
Canarias	9.116	1,95%	8.012	1,40%	17.128	1,65%
Cantabria	12.630	2,70%	15.844	2,77%	28.474	2,74%
Castilla - La Mancha	11.941	2,56%	12.797	2,24%	24.738	2,38%
Cataluña	53.069	11,36%	68.350	11,97%	121.419	11,69%
Comunidad Valenciana	24.424	5,23%	27.960	4,89%	52.384	5,04%
Extremadura	7.126	1,53%	7.657	1,34%	14.783	1,42%
Galicia	15.698	3,36%	16.675	2,92%	32.373	3,12%
Comunidad de Madrid	171.528	36,72%	223.346	39,10%	394.874	38,03%
Región de Murcia	3.436	0,74%	3.593	0,63%	7.029	0,68%
Comunidad Foral de Navarra	7.780	1,67%	8.567	1,50%	16.347	1,57%
País Vasco	76.122	16,30%	93.241	16,32%	169.363	16,31%
La Rioja	7.167	1,53%	7.925	1,39%	15.092	1,45%
Ceuta y Melilla	741	0,16%	549	0,10%	1.290	0,12%
Total	467.156	100,00%	571.221	100,00%	1.038.377	100,00%

FUENTE: D. G. de Presupuetos y Estadística de la Junta de Castilla y León con datos del INE, "Estadística del Padrón Contínuo".

2.2. Población nacida en Castilla y León empadronada en otras Comunidades por Comunidad Autónoma de residencia según Grupo de edad. Año 2017

Comunidad Autónoma de residencia	Grupo de edad																Total	
	0-9		10-15		16-24		25-29		30-34		35-49		50-64		65 y más			
	Número	Porcentaje	Número	Porcentaje	Número	Porcentaje	Número	Porcentaje	Número	Porcentaje	Número	Porcentaje	Número	Porcentaje	Número	Porcentaje	Número	Porcentaje
Andalucía	814	8,86%	637	9,33%	1.049	7,69%	1.004	5,45%	1.693	5,36%	9.341	6,09%	12.479	4,05%	15.133	3,04%	42.150	4,06%
Aragón	295	3,21%	234	3,43%	400	2,93%	585	3,18%	949	3,00%	4.999	3,26%	9.713	3,15%	15.876	3,19%	33.051	3,18%
Principado de Asturias	491	5,34%	437	6,40%	877	6,43%	932	5,06%	1.523	4,82%	7.198	4,69%	16.082	5,22%	24.855	5,00%	52.395	5,05%
Baleares	182	1,98%	116	1,70%	296	2,17%	642	3,49%	1.112	3,52%	3.926	2,56%	5.198	1,69%	4.015	0,81%	15.487	1,49%
Canarias	339	3,69%	221	3,24%	545	3,99%	780	4,24%	1.038	3,29%	4.854	3,16%	5.262	1,71%	4.089	0,82%	17.128	1,65%
Cantabria	357	3,89%	306	4,48%	595	4,36%	593	3,22%	880	2,79%	4.813	3,14%	8.701	2,82%	12.229	2,46%	28.474	2,74%
Castilla - La Mancha	499	5,43%	395	5,78%	614	4,50%	528	2,87%	1.032	3,27%	5.850	3,81%	7.610	2,47%	8.210	1,65%	24.738	2,38%
Cataluña	546	5,94%	383	5,61%	744	5,45%	1.485	8,07%	2.516	7,96%	12.225	7,97%	36.744	11,92%	66.776	13,43%	121.419	11,69%
Comunidad Valenciana	637	6,93%	583	8,54%	1.121	8,21%	1.189	6,46%	2.060	6,52%	10.192	6,64%	15.586	5,06%	21.016	4,23%	52.384	5,04%
Extremadura	353	3,84%	291	4,26%	624	4,57%	556	3,02%	772	2,44%	3.364	2,19%	4.151	1,35%	4.672	0,94%	14.783	1,42%
Galicia	613	6,67%	533	7,80%	923	6,76%	954	5,18%	1.517	4,80%	7.105	4,63%	9.968	3,23%	10.760	2,16%	32.373	3,12%
Comunidad de Madrid	2.753	29,96%	1.741	25,49%	4.170	30,56%	7.040	38,24%	13.081	41,41%	60.747	39,59%	116.761	37,89%	188.581	37,94%	394.874	38,03%
Región de Murcia	166	1,81%	112	1,64%	193	1,41%	178	0,97%	318	1,01%	1.599	1,04%	1.983	0,64%	2.480	0,50%	7.029	0,68%
Comunidad Foral de Navarra	186	2,02%	113	1,65%	208	1,52%	311	1,69%	510	1,61%	2.702	1,76%	4.839	1,57%	7.478	1,50%	16.347	1,57%
País Vasco	655	7,13%	461	6,75%	894	6,55%	1.248	6,78%	1.948	6,17%	11.270	7,35%	48.115	15,61%	104.772	21,08%	169.363	16,31%
La Rioja	232	2,53%	231	3,38%	338	2,48%	325	1,77%	564	1,79%	2.946	1,92%	4.608	1,50%	5.848	1,18%	15.092	1,45%
Ceuta y Melilla	70	0,76%	36	0,53%	56	0,41%	58	0,32%	78	0,25%	305	0,20%	395	0,13%	292	0,06%	1.290	0,12%
Total	9.188	100,00%	6.830	100,00%	13.647	100,00%	18.408	100,00%	31.591	100,00%	153.436	100,00%	308.195	100,00%	497.082	100,00%	1.038.377	100,00%

FUENTE: D. G. de Presupuetos y Estadística de la Junta de Castilla y León con datos del INE,"Estadística del Padrón Contínuo".

2.3. Población nacida en Castilla y León empadronada en otras Comunidades por Comunidad Autónoma de residencia según Tamaño del municipio de residencia. Año 2017

Comunidad Autónoma de residencia	Tamaño del municipio de residencia										Total	
	Capital		No capital									
			Hasta 5.000 habitantes		Entre 5.000 y 20.000 habitantes		Más de 20.000 habitantes		Total			
	Número	Porcentaje	Número	Porcentaje	Número	Porcentaje	Número	Porcentaje	Número	Porcentaje	Número	Porcentaje
Andalucía	16.913	3,47%	1.798	3,55%	4.998	4,23%	18.441	4,82%	25.237	4,58%	42.150	4,06%
Aragón	25.773	5,29%	3.131	6,18%	3.576	3,03%	571	0,15%	7.278	1,32%	33.051	3,18%
Principado de Asturias	12.803	2,63%	1.196	2,36%	6.355	5,38%	32.041	8,37%	39.592	7,18%	52.395	5,05%
Baleares	7.003	1,44%	414	0,82%	2.266	1,92%	5.804	1,52%	8.484	1,54%	15.487	1,49%
Canarias	6.005	1,23%	268	0,53%	2.765	2,34%	8.090	2,11%	11.123	2,02%	17.128	1,65%
Cantabria	11.885	2,44%	3.977	7,85%	5.856	4,96%	6.756	1,77%	16.589	3,01%	28.474	2,74%
Castilla - La Mancha	7.744	1,59%	6.146	12,13%	4.908	4,16%	5.940	1,55%	16.994	3,08%	24.738	2,38%
Cataluña	47.435	9,74%	5.435	10,72%	15.747	13,33%	52.802	13,80%	73.984	13,42%	121.419	11,69%
Comunidad Valenciana	20.981	4,31%	2.084	4,11%	6.435	5,45%	22.884	5,98%	31.403	5,69%	52.384	5,04%
Extremadura	4.397	0,90%	4.173	8,23%	2.683	2,27%	3.530	0,92%	10.386	1,88%	14.783	1,42%
Galicia	9.890	2,03%	3.116	6,15%	7.893	6,68%	11.474	3,00%	22.483	4,08%	32.373	3,12%
Comunidad de Madrid	227.680	46,76%	4.951	9,77%	17.209	14,57%	145.034	37,90%	167.194	30,32%	394.874	38,03%
Región de Murcia	2.651	0,54%	26	0,05%	711	0,60%	3.641	0,95%	4.378	0,79%	7.029	0,68%
Comunidad Foral de Navarra	6.169	1,27%	3.145	6,20%	4.404	3,73%	2.629	0,69%	10.178	1,85%	16.347	1,57%
País Vasco	70.597	14,50%	8.668	17,10%	29.296	24,80%	60.802	15,89%	98.766	17,91%	169.363	16,31%
La Rioja	8.998	1,85%	2.159	4,26%	3.017	2,55%	918	0,24%	6.094	1,11%	15.092	1,45%
Ceuta y Melilla	0	0,00%	0	0,00%	0	0,00%	1.290	0,34%	1.290	0,23%	1.290	0,12%
Total	486.924	100,00%	50.687	100,00%	118.119	100,00%	382.647	100,00%	551.453	100,00%	1.038.377	100,00%

FUENTE: D. G. de Presupuetos y Estadística de la Junta de Castilla y León con datos del INE, "Estadística del Padrón Contínuo".

2.4. Población nacida en Castilla y León empadronada en otras Comunidades por Comunidad Autónoma de residencia según Provincia de nacimiento. Año 2017

Comunidad Autónoma de residencia	Provincia de nacimiento																		Total	
	Ávila		Burgos		León		Palencia		Salamanca		Segovia		Soria		Valladolid		Zamora			
	Número	Porcentaje	Número	Porcentaje	Número	Porcentaje	Número	Porcentaje	Número	Porcentaje	Número	Porcentaje	Número	Porcentaje	Número	Porcentaje	Número	Porcentaje	Número	Porcentaje
Andalucía	2.773	2,53%	5.343	3,63%	7.787	4,21%	2.970	3,67%	8.091	5,30%	2.443	2,92%	1.908	2,78%	6.578	6,18%	4.257	4,07%	42.150	4,06%
Aragón	982	0,90%	4.057	2,76%	3.476	1,88%	1.736	2,15%	2.665	1,75%	948	1,13%	14.531	21,17%	2.797	2,63%	1.859	1,78%	33.051	3,18%
Principado de Asturias	1.174	1,07%	2.427	1,65%	27.292	14,75%	3.286	4,06%	6.060	3,97%	862	1,03%	352	0,51%	4.344	4,08%	6.598	6,31%	52.395	5,05%
Baleares	849	0,78%	1.543	1,05%	4.111	2,22%	1.446	1,79%	2.594	1,70%	667	0,80%	458	0,67%	2.399	2,25%	1.420	1,36%	15.487	1,49%
Canarias	820	0,75%	1.888	1,28%	4.117	2,23%	1.517	1,88%	2.926	1,92%	777	0,93%	412	0,60%	3.162	2,97%	1.509	1,44%	17.128	1,65%
Cantabria	649	0,59%	6.146	4,18%	4.438	2,40%	8.627	10,67%	2.376	1,56%	551	0,66%	408	0,59%	3.491	3,28%	1.788	1,71%	28.474	2,74%
Castilla - La Mancha	4.486	4,10%	2.095	1,42%	3.498	1,89%	1.291	1,60%	4.261	2,79%	2.585	3,09%	1.665	2,43%	2.689	2,53%	2.168	2,07%	24.738	2,38%
Cataluña	5.622	5,13%	16.560	11,25%	27.654	14,95%	8.076	9,99%	18.845	12,35%	4.465	5,34%	14.453	21,06%	12.543	11,79%	13.201	12,62%	121.419	11,69%
Comunidad Valenciana	3.455	3,16%	6.666	4,53%	10.936	5,91%	3.714	4,59%	8.590	5,63%	3.134	3,75%	2.804	4,09%	7.808	7,34%	5.277	5,04%	52.384	5,04%
Extremadura	1.926	1,76%	811	0,55%	1.218	0,66%	569	0,70%	7.063	4,63%	571	0,68%	315	0,46%	1.198	1,13%	1.112	1,06%	14.783	1,42%
Galicia	960	0,88%	2.178	1,48%	14.909	8,06%	1.784	2,21%	3.493	2,29%	874	1,05%	480	0,70%	3.536	3,32%	4.159	3,98%	32.373	3,12%
Comunidad de Madrid	78.741	71,91%	37.626	25,57%	50.622	27,37%	20.333	25,15%	54.173	35,51%	60.085	71,84%	19.082	27,80%	36.377	34,19%	37.835	36,17%	394.874	38,03%
Región de Murcia	490	0,45%	906	0,62%	1.372	0,74%	515	0,64%	1.079	0,71%	490	0,59%	310	0,45%	1.143	1,07%	724	0,69%	7.029	0,68%
Comunidad Foral de Navarra	659	0,60%	2.932	1,99%	2.062	1,11%	1.510	1,87%	2.412	1,58%	547	0,65%	3.462	5,04%	1.452	1,36%	1.311	1,25%	16.347	1,57%
País Vasco	5.560	5,08%	50.556	34,35%	19.890	10,75%	22.297	27,58%	26.441	17,33%	4.265	5,10%	4.426	6,45%	15.549	14,61%	20.379	19,48%	169.363	16,31%
La Rioja	280	0,26%	5.287	3,59%	1.377	0,74%	1.099	1,36%	1.276	0,84%	282	0,34%	3.533	5,15%	1.069	1,00%	889	0,85%	15.092	1,45%
Ceuta y Melilla	79	0,07%	147	0,10%	224	0,12%	88	0,11%	222	0,15%	93	0,11%	41	0,06%	277	0,26%	119	0,11%	1.290	0,12%
Total	109.505	100,00%	147.168	100,00%	184.983	100,00%	80.858	100,00%	152.567	100,00%	83.639	100,00%	68.640	100,00%	106.412	100,00%	104.605	100,00%	1.038.377	100,00%

FUENTE: D. G. de Presupuetos y Estadística de la Junta de Castilla y León con datos del INE, "Estadística del Padrón Contínuo".

3.1. Población nacida en Castilla y León empadronada en otras Comunidades por Provincia de residencia según Sexo. Año 2017

Comunidad Autónoma de residencia	Provincia de residencia	Sexo				Total	
		Varón		Mujer			
		Número	Porcentaje	Número	Porcentaje	Número	Porcentaje
Andalucía	Almería	1.313	0,28%	1.436	0,25%	2.749	0,26%
	Cádiz	2.945	0,63%	2.938	0,51%	5.883	0,57%
	Córdoba	1.218	0,26%	1.433	0,25%	2.651	0,26%
	Granada	1.818	0,39%	2.284	0,40%	4.102	0,40%
	Huelva	1.101	0,24%	1.085	0,19%	2.186	0,21%
	Jaén	734	0,16%	896	0,16%	1.630	0,16%
	Málaga	5.960	1,28%	6.718	1,18%	12.678	1,22%
	Sevilla	4.951	1,06%	5.320	0,93%	10.271	0,99%
	Total	20.040	4,29%	22.110	3,87%	42.150	4,06%
Aragón	Huesca	1.291	0,28%	1.259	0,22%	2.550	0,25%
	Teruel	496	0,11%	474	0,08%	970	0,09%
	Zaragoza	13.433	2,88%	16.098	2,82%	29.531	2,84%
	Total	15.220	3,26%	17.831	3,12%	33.051	3,18%
Principado de Asturias	Asturias	23.553	5,04%	28.842	5,05%	52.395	5,05%
Baleares	Baleares	7.565	1,62%	7.922	1,39%	15.487	1,49%
Canarias	Las Palmas	4.953	1,06%	4.117	0,72%	9.070	0,87%
	Santa Cruz de Tenerife	4.163	0,89%	3.895	0,68%	8.058	0,78%
	Total	9.116	1,95%	8.012	1,40%	17.128	1,65%
Cantabria	Cantabria	12.630	2,70%	15.844	2,77%	28.474	2,74%
Castilla - La Mancha	Albacete	890	0,19%	860	0,15%	1.750	0,17%
	Ciudad Real	1.455	0,31%	1.610	0,28%	3.065	0,30%
	Cuenca	568	0,12%	608	0,11%	1.176	0,11%
	Guadalajara	3.566	0,76%	3.746	0,66%	7.312	0,70%
	Toledo	5.462	1,17%	5.973	1,05%	11.435	1,10%
	Total	11.941	2,56%	12.797	2,24%	24.738	2,38%
Cataluña	Barcelona	43.170	9,24%	57.216	10,02%	100.386	9,67%
	Gerona	3.285	0,70%	3.848	0,67%	7.133	0,69%
	Lérida	1.704	0,36%	1.967	0,34%	3.671	0,35%
	Tarragona	4.910	1,05%	5.319	0,93%	10.229	0,99%
	Total	53.069	11,36%	68.350	11,97%	121.419	11,69%
Comunidad Valenciana	Alicante	11.394	2,44%	12.971	2,27%	24.365	2,35%
	Castellón de la Plana	2.870	0,61%	3.026	0,53%	5.896	0,57%
	Valencia	10.160	2,17%	11.963	2,09%	22.123	2,13%
	Total	24.424	5,23%	27.960	4,89%	52.384	5,04%
Extremadura	Badajoz	2.487	0,53%	2.624	0,46%	5.111	0,49%
	Cáceres	4.639	0,99%	5.033	0,88%	9.672	0,93%
	Total	7.126	1,53%	7.657	1,34%	14.783	1,42%
Galicia	La Coruña	6.253	1,34%	6.631	1,16%	12.884	1,24%
	Lugo	1.910	0,41%	1.993	0,35%	3.903	0,38%
	Orense	2.429	0,52%	2.605	0,46%	5.034	0,48%
	Pontevedra	5.106	1,09%	5.446	0,95%	10.552	1,02%
	Total	15.698	3,36%	16.675	2,92%	32.373	3,12%
Comunidad de Madrid	Madrid	171.528	36,72%	223.346	39,10%	394.874	38,03%
Región de Murcia	Murcia	3.436	0,74%	3.593	0,63%	7.029	0,68%
Comunidad Foral de Navarra	Navarra	7.780	1,67%	8.567	1,50%	16.347	1,57%
País Vasco	Álava	15.128	3,24%	16.565	2,90%	31.693	3,05%
	Guipúzcoa	17.322	3,71%	20.677	3,62%	37.999	3,66%
	Vizcaya	43.672	9,35%	55.999	9,80%	99.671	9,60%
	Total	76.122	16,30%	93.241	16,32%	169.363	16,31%
La Rioja	La Rioja	7.167	1,53%	7.925	1,39%	15.092	1,45%
Ceuta y Melilla	Ceuta	372	0,08%	290	0,05%	662	0,06%
	Melilla	369	0,08%	259	0,05%	628	0,06%
	Total	741	0,16%	549	0,10%	1.290	0,12%
Total		467.156	100,00%	571.221	100,00%	1.038.377	100,00%

FUENTE: D. G. de Presupuestos y Estadística de la Junta de Castilla y León con datos del INE, "Estadística del Padrón Contínuo".

3.2. Población nacida en Castilla y León empadronada en otras Comunidades por Provincia de residencia según Grupo de edad. Año 2017

Comunidad Autónoma de residencia	Provincia de residencia	Grupo de edad																Total	
		0-9		10-15		16-24		25-29		30-34		35-49		50-64		65 y más			
		Número	Porcentaje	Número	Porcentaje	Número	Porcentaje	Número	Porcentaje	Número	Porcentaje	Número	Porcentaje	Número	Porcentaje	Número	Porcentaje	Número	Porcentaje
Andalucía	Almería	76	0,83%	52	0,76%	82	0,60%	82	0,45%	135	0,43%	681	0,44%	797	0,26%	844	0,17%	2.749	0,26%
	Cádiz	113	1,23%	89	1,30%	154	1,13%	138	0,75%	270	0,85%	1.332	0,87%	1.760	0,57%	2.027	0,41%	5.883	0,57%
	Córdoba	52	0,57%	40	0,59%	86	0,63%	59	0,32%	116	0,37%	502	0,33%	751	0,24%	1.045	0,21%	2.651	0,26%
	Granada	80	0,87%	64	0,94%	95	0,70%	113	0,61%	171	0,54%	935	0,61%	1.249	0,41%	1.395	0,28%	4.102	0,40%
	Huelva	72	0,78%	46	0,67%	54	0,40%	56	0,30%	95	0,30%	555	0,36%	581	0,19%	727	0,15%	2.186	0,21%
	Jaén	35	0,38%	27	0,40%	64	0,47%	51	0,28%	61	0,19%	368	0,24%	476	0,15%	548	0,11%	1.630	0,16%
	Málaga	212	2,31%	179	2,62%	290	2,13%	304	1,65%	457	1,45%	2.796	1,82%	3.858	1,25%	4.582	0,92%	12.678	1,22%
	Sevilla	174	1,89%	140	2,05%	224	1,64%	201	1,09%	388	1,23%	2.172	1,42%	3.007	0,98%	3.965	0,80%	10.271	0,99%
	Total	814	8,86%	637	9,33%	1.049	7,69%	1.004	5,45%	1.693	5,36%	9.341	6,09%	12.479	4,05%	15.133	3,04%	42.150	4,06%
Aragón	Huesca	42	0,46%	25	0,37%	36	0,26%	62	0,34%	125	0,40%	504	0,33%	766	0,25%	990	0,20%	2.550	0,25%
	Teruel	19	0,21%	11	0,16%	20	0,15%	25	0,14%	39	0,12%	195	0,13%	311	0,10%	350	0,07%	970	0,09%
	Zaragoza	234	2,55%	198	2,90%	344	2,52%	498	2,71%	785	2,48%	4.300	2,80%	8.636	2,80%	14.536	2,92%	29.531	2,84%
	Total	295	3,21%	234	3,43%	400	2,93%	585	3,18%	949	3,00%	4.999	3,26%	9.713	3,15%	15.876	3,19%	33.051	3,18%
Principado de Asturias	Asturias	491	5,34%	437	6,40%	877	6,43%	932	5,06%	1.523	4,82%	7.198	4,69%	16.082	5,22%	24.855	5,00%	52.395	5,05%
Baleares	Baleares	182	1,98%	116	1,70%	296	2,17%	642	3,49%	1.112	3,52%	3.926	2,56%	5.198	1,69%	4.015	0,81%	15.487	1,49%
Canarias	Las Palmas	180	1,96%	108	1,58%	297	2,18%	404	2,19%	519	1,64%	2.623	1,71%	2.776	0,90%	2.163	0,44%	9.070	0,87%
	Santa Cruz de Tenerife	159	1,73%	113	1,65%	248	1,82%	376	2,04%	519	1,64%	2.231	1,45%	2.486	0,81%	1.926	0,39%	8.058	0,78%
	Total	339	3,69%	221	3,24%	545	3,99%	780	4,24%	1.038	3,29%	4.854	3,16%	5.262	1,71%	4.089	0,82%	17.128	1,65%
Cantabria	Cantabria	357	3,89%	306	4,48%	595	4,36%	593	3,22%	880	2,79%	4.813	3,14%	8.701	2,82%	12.229	2,46%	28.474	2,74%
Castilla - La Mancha	Albacete	30	0,33%	25	0,37%	38	0,28%	48	0,26%	77	0,24%	364	0,24%	623	0,20%	545	0,11%	1.750	0,17%
	Ciudad Real	54	0,59%	68	1,00%	96	0,70%	83	0,45%	132	0,42%	695	0,45%	853	0,28%	1.084	0,22%	3.065	0,30%
	Cuenca	35	0,38%	16	0,23%	13	0,10%	22	0,12%	35	0,11%	232	0,15%	360	0,12%	463	0,09%	1.176	0,11%
	Guadalajara	115	1,25%	76	1,11%	133	0,97%	127	0,69%	307	0,97%	1.733	1,13%	2.409	0,78%	2.412	0,49%	7.312	0,70%
	Toledo	265	2,88%	210	3,07%	334	2,45%	248	1,35%	481	1,52%	2.826	1,84%	3.365	1,09%	3.706	0,75%	11.435	1,10%
	Total	499	5,43%	395	5,78%	614	4,50%	528	2,87%	1.032	3,27%	5.850	3,81%	7.610	2,47%	8.210	1,65%	24.738	2,38%
Cataluña	Barcelona	349	3,80%	246	3,60%	505	3,70%	1.134	6,16%	1.944	6,15%	9.067	5,91%	29.772	9,66%	57.369	11,54%	100.386	9,67%
	Gerona	70	0,76%	45	0,66%	78	0,57%	123	0,67%	180	0,57%	1.081	0,70%	2.504	0,81%	3.052	0,61%	7.133	0,69%
	Lérida	42	0,46%	30	0,44%	45	0,33%	72	0,39%	97	0,31%	539	0,35%	1.120	0,36%	1.726	0,35%	3.671	0,35%
	Tarragona	85	0,93%	62	0,91%	116	0,85%	156	0,85%	295	0,93%	1.538	1,00%	3.348	1,09%	4.629	0,93%	10.229	0,99%
	Total	546	5,94%	383	5,61%	744	5,45%	1.485	8,07%	2.516	7,96%	12.225	7,97%	36.744	11,92%	66.776	13,43%	121.419	11,69%
Comunidad Valenciana	Alicante	321	3,49%	268	3,92%	563	4,13%	544	2,96%	939	2,97%	4.705	3,07%	7.022	2,28%	10.003	2,01%	24.365	2,35%
	Castellón de la Plana	81	0,88%	68	1,00%	168	1,23%	141	0,77%	277	0,88%	1.319	0,86%	1.834	0,60%	2.008	0,40%	5.896	0,57%
	Valencia	235	2,56%	247	3,62%	390	2,86%	504	2,74%	844	2,67%	4.168	2,72%	6.730	2,18%	9.005	1,81%	22.123	2,13%
	Total	637	6,93%	583	8,54%	1.121	8,21%	1.189	6,46%	2.060	6,52%	10.192	6,64%	15.586	5,06%	21.016	4,23%	52.384	5,04%
Extremadura	Badajoz	106	1,15%	105	1,54%	193	1,41%	179	0,97%	247	0,78%	1.278	0,83%	1.348	0,44%	1.655	0,33%	5.111	0,49%
	Cáceres	247	2,69%	186	2,72%	431	3,16%	377	2,05%	525	1,66%	2.086	1,36%	2.803	0,91%	3.017	0,61%	9.672	0,93%
	Total	353	3,84%	291	4,26%	624	4,57%	556	3,02%	772	2,44%	3.364	2,19%	4.151	1,35%	4.672	0,94%	14.783	1,42%
Galicia	La Coruña	213	2,32%	195	2,86%	339	2,48%	393	2,13%	656	2,08%	2.980	1,94%	4.009	1,30%	4.099	0,82%	12.884	1,24%
	Lugo	102	1,11%	67	0,98%	126	0,92%	113	0,61%	203	0,64%	811	0,53%	1.266	0,41%	1.215	0,24%	3.903	0,38%
	Orense	138	1,50%	105	1,54%	184	1,35%	168	0,91%	241	0,76%	1.089	0,71%	1.517	0,49%	1.592	0,32%	5.034	0,48%
	Pontevedra	160	1,74%	166	2,43%	274	2,01%	280	1,52%	417	1,32%	2.225	1,45%	3.176	1,03%	3.854	0,78%	10.552	1,02%
	Total	613	6,67%	533	7,80%	923	6,76%	954	5,18%	1.517	4,80%	7.105	4,63%	9.968	3,23%	10.760	2,16%	32.373	3,12%
Comunidad de Madrid	Madrid	2.753	29,96%	1.741	25,49%	4.170	30,56%	7.040	38,24%	13.081	41,41%	60.747	39,59%	116.761	37,89%	188.581	37,94%	394.874	38,03%
Región de Murcia	Murcia	166	1,81%	112	1,64%	193	1,41%	178	0,97%	318	1,01%	1.599	1,04%	1.983	0,64%	2.480	0,50%	7.029	0,68%
Comunidad Foral de Navarra	Navarra	186	2,02%	113	1,65%	208	1,52%	311	1,69%	510	1,61%	2.702	1,76%	4.839	1,57%	7.478	1,50%	16.347	1,57%
País Vasco	Álava	316	3,44%	199	2,91%	258	1,89%	356	1,93%	526	1,67%	3.338	2,18%	10.270	3,33%	16.430	3,31%	31.693	3,05%
	Guipúzcoa	139	1,51%	78	1,14%	156	1,14%	258	1,40%	406	1,29%	2.260	1,47%	10.649	3,46%	24.053	4,84%	37.999	3,66%
	Vizcaya	200	2,18%	184	2,69%	480	3,52%	634	3,44%	1.016	3,22%	5.672	3,70%	27.196	8,82%	64.289	12,93%	99.671	9,60%
	Total	655	7,13%	461	6,75%	894	6,55%	1.248	6,78%	1.948	6,17%	11.270	7,35%	48.115	15,61%	104.772	21,08%	169.363	16,31%
La Rioja	La Rioja	232	2,53%	231	3,38%	338	2,48%	325	1,77%	564	1,79%	2.946	1,92%	4.608	1,50%	5.848	1,18%	15.092	1,45%
Ceuta y Melilla	Ceuta	35	0,38%	20	0,29%	32	0,23%	27	0,15%	30	0,10%	156	0,10%	196	0,06%	166	0,03%	662	0,06%
	Melilla	35	0,38%	16	0,23%	24	0,18%	31	0,17%	48	0,15%	149	0,10%	199	0,06%	126	0,03%	628	0,06%
	Total	70	0,76%	36	0,53%	56	0,41%	58	0,32%	78	0,25%	305	0,20%	395	0,13%	292	0,06%	1.290	0,12%
Total		9.188	100,00%	6.830	100,00%	13.647	100,00%	18.408	100,00%	31.591	100,00%	153.436	100,00%	308.195	100,00%	497.082	100,00%	1.038.377	100,00%

FUENTE: D. G. de Presupuestos y Estadística de la Junta de Castilla y León con datos del INE, "Estadística del Padrón Contínuo".

3.3. Población nacida en Castilla y León empadronada en otras Comunidades por Provincia de residencia según Tamaño del municipio de residencia. Año 2017

Comunidad Autónoma de residencia	Provincia de residencia	Tamaño del municipio de residencia										Total	
		Capital		No capital									
				Hasta 5.000 habitantes		Entre 5.000 y 20.000 habitantes		Más de 20.000 habitantes		Total			
		Número	Porcentaje	Número	Porcentaje	Número	Porcentaje	Número	Porcentaje	Número	Porcentaje	Número	Porcentaje
Andalucía	Almería	1.135	0,23%	216	0,43%	486	0,41%	912	0,24%	1.614	0,29%	2.749	0,26%
	Cádiz	789	0,16%	37	0,07%	307	0,26%	4.750	1,24%	5.094	0,92%	5.883	0,57%
	Córdoba	1.755	0,36%	227	0,45%	393	0,33%	276	0,07%	896	0,16%	2.651	0,26%
	Granada	1.776	0,36%	330	0,65%	1.229	1,04%	767	0,20%	2.326	0,42%	4.102	0,40%
	Huelva	931	0,19%	258	0,51%	433	0,37%	564	0,15%	1.255	0,23%	2.186	0,21%
	Jaén	412	0,08%	236	0,47%	409	0,35%	573	0,15%	1.218	0,22%	1.630	0,16%
	Málaga	4.457	0,92%	281	0,55%	335	0,28%	7.605	1,99%	8.221	1,49%	12.678	1,22%
	Sevilla	5.658	1,16%	213	0,42%	1.406	1,19%	2.994	0,78%	4.613	0,84%	10.271	0,99%
	Total	16.913	3,47%	1.798	3,55%	4.998	4,23%	18.441	4,82%	25.237	4,58%	42.150	4,06%
Aragón	Huesca	805	0,17%	792	1,56%	953	0,81%	0	0,00%	1.745	0,32%	2.550	0,25%
	Teruel	378	0,08%	410	0,81%	182	0,15%	0	0,00%	592	0,11%	970	0,09%
	Zaragoza	24.590	5,05%	1.929	3,81%	2.441	2,07%	571	0,15%	4.941	0,90%	29.531	2,84%
	Total	25.773	5,29%	3.131	6,18%	3.576	3,03%	571	0,15%	7.278	1,32%	33.051	3,18%
Principado de Asturias	Asturias	12.803	2,63%	1.196	2,36%	6.355	5,38%	32.041	8,37%	39.592	7,18%	52.395	5,05%
Baleares	Baleares	7.003	1,44%	414	0,82%	2.266	1,92%	5.804	1,52%	8.484	1,54%	15.487	1,49%
Canarias	Las Palmas	3.661	0,75%	46	0,09%	1.752	1,48%	3.611	0,94%	5.409	0,98%	9.070	0,87%
	Santa Cruz de Tenerife	2.344	0,48%	222	0,44%	1.013	0,86%	4.479	1,17%	5.714	1,04%	8.058	0,78%
	Total	6.005	1,23%	268	0,53%	2.765	2,34%	8.090	2,11%	11.123	2,02%	17.128	1,65%
Cantabria	Cantabria	11.885	2,44%	3.977	7,85%	5.856	4,96%	6.756	1,77%	16.589	3,01%	28.474	2,74%
Castilla - La Mancha	Albacete	1.223	0,25%	170	0,34%	99	0,08%	258	0,07%	527	0,10%	1.750	0,17%
	Ciudad Real	1.018	0,21%	286	0,56%	726	0,61%	1.035	0,27%	2.047	0,37%	3.065	0,30%
	Cuenca	587	0,12%	357	0,70%	232	0,20%	0	0,00%	589	0,11%	1.176	0,11%
	Guadalajara	2.589	0,53%	1.800	3,55%	1.554	1,32%	1.369	0,36%	4.723	0,86%	7.312	0,70%
	Toledo	2.327	0,48%	3.533	6,97%	2.297	1,94%	3.278	0,86%	9.108	1,65%	11.435	1,10%
	Total	7.744	1,59%	6.146	12,13%	4.908	4,16%	5.940	1,55%	16.994	3,08%	24.738	2,38%
Cataluña	Barcelona	41.649	8,55%	2.056	4,06%	10.618	8,99%	46.063	12,04%	58.737	10,65%	100.386	9,67%
	Gerona	1.167	0,24%	1.247	2,46%	2.295	1,94%	2.424	0,63%	5.966	1,08%	7.133	0,69%
	Lérida	1.766	0,36%	865	1,71%	1.040	0,88%	0	0,00%	1.905	0,35%	3.671	0,35%
	Tarragona	2.853	0,59%	1.267	2,50%	1.794	1,52%	4.315	1,13%	7.376	1,34%	10.229	0,99%
	Total	47.435	9,74%	5.435	10,72%	15.747	13,33%	52.802	13,80%	73.984	13,42%	121.419	11,69%
Comunidad Valenciana	Alicante	7.920	1,63%	489	0,96%	2.122	1,80%	13.834	3,62%	16.445	2,98%	24.365	2,35%
	Castellón de la Plana	2.723	0,56%	342	0,67%	1.276	1,08%	1.555	0,41%	3.173	0,58%	5.896	0,57%
	Valencia	10.338	2,12%	1.253	2,47%	3.037	2,57%	7.495	1,96%	11.785	2,14%	22.123	2,13%
	Total	20.981	4,31%	2.084	4,11%	6.435	5,45%	22.884	5,98%	31.403	5,69%	52.384	5,04%
Extremadura	Badajoz	1.930	0,40%	807	1,59%	791	0,67%	1.583	0,41%	3.181	0,58%	5.111	0,49%
	Cáceres	2.467	0,51%	3.366	6,64%	1.892	1,60%	1.947	0,51%	7.205	1,31%	9.672	0,93%
	Total	4.397	0,90%	4.173	8,23%	2.683	2,27%	3.530	0,92%	10.386	1,88%	14.783	1,42%
Galicia	La Coruña	5.138	1,06%	432	0,85%	2.357	2,00%	4.957	1,30%	7.746	1,40%	12.884	1,24%
	Lugo	1.660	0,34%	933	1,84%	1.310	1,11%	0	0,00%	2.243	0,41%	3.903	0,38%
	Orense	1.742	0,36%	1.414	2,79%	1.878	1,59%	0	0,00%	3.292	0,60%	5.034	0,48%
	Pontevedra	1.350	0,28%	337	0,66%	2.348	1,99%	6.517	1,70%	9.202	1,67%	10.552	1,02%
	Total	9.890	2,03%	3.116	6,15%	7.893	6,68%	11.474	3,00%	22.483	4,08%	32.373	3,12%
Comunidad de Madrid	Madrid	227.680	46,76%	4.951	9,77%	17.209	14,57%	145.034	37,90%	167.194	30,32%	394.874	38,03%
Región de Murcia	Murcia	2.651	0,54%	26	0,05%	711	0,60%	3.641	0,95%	4.378	0,79%	7.029	0,68%
Comunidad Foral de Navarra	Navarra	6.169	1,27%	3.145	6,20%	4.404	3,73%	2.629	0,69%	10.178	1,85%	16.347	1,57%
País Vasco	Álava	26.115	5,36%	2.840	5,60%	2.738	2,32%	0	0,00%	5.578	1,01%	31.693	3,05%
	Guipúzcoa	9.881	2,03%	1.504	2,97%	13.084	11,08%	13.530	3,54%	28.118	5,10%	37.999	3,66%
	Vizcaya	34.601	7,11%	4.324	8,53%	13.474	11,41%	47.272	12,35%	65.070	11,80%	99.671	9,60%
	Total	70.597	14,50%	8.668	17,10%	29.296	24,80%	60.802	15,89%	98.766	17,91%	169.363	16,31%
La Rioja	La Rioja	8.998	1,85%	2.159	4,26%	3.017	2,55%	918	0,24%	6.094	1,11%	15.092	1,45%
Ceuta y Melilla	Ceuta	0	0,00%	0	0,00%	0	0,00%	662	0,17%	662	0,12%	662	0,06%
	Melilla	0	0,00%	0	0,00%	0	0,00%	628	0,16%	628	0,11%	628	0,06%
	Total	0	0,00%	0	0,00%	0	0,00%	1.290	0,34%	1.290	0,23%	1.290	0,12%
Total		486.924	100,00%	50.687	100,00%	118.119	100,00%	382.647	100,00%	551.453	100,00%	1.038.377	100,00%

FUENTE: D. G. de Presupuestos y Estadística de la Junta de Castilla y León con datos del INE, "Estadística del Padrón Contínuo".

3.4. Población nacida en Castilla y León empadronada en otras Comunidades por Provincia de residencia según Provincia de nacimiento. Año 2017

Comunidad Autónoma de residencia	Provincia de residencia	Provincia de nacimiento																		Total	
		Ávila		Burgos		León		Palencia		Salamanca		Segovia		Soria		Valladolid		Zamora			
		Número	Porcentaje	Número	Porcentaje	Número	Porcentaje	Número	Porcentaje	Número	Porcentaje	Número	Porcentaje	Número	Porcentaje	Número	Porcentaje	Número	Porcentaje	Número	Porcentaje
Andalucía	Almería	182	0,17%	359	0,24%	562	0,30%	205	0,25%	438	0,29%	164	0,20%	110	0,16%	442	0,42%	287	0,27%	2.749	0,26%
	Cádiz	371	0,34%	674	0,46%	1.108	0,60%	381	0,47%	1.228	0,80%	323	0,39%	234	0,34%	929	0,87%	635	0,61%	5.883	0,57%
	Córdoba	200	0,18%	329	0,22%	477	0,26%	175	0,22%	527	0,35%	171	0,20%	171	0,25%	371	0,35%	230	0,22%	2.651	0,26%
	Granada	312	0,28%	610	0,41%	737	0,40%	297	0,37%	634	0,42%	293	0,35%	216	0,31%	595	0,56%	408	0,39%	4.102	0,40%
	Huelva	152	0,14%	260	0,18%	401	0,22%	165	0,20%	503	0,33%	108	0,13%	97	0,14%	280	0,26%	220	0,21%	2.186	0,21%
	Jaén	128	0,12%	216	0,15%	295	0,16%	124	0,15%	271	0,18%	126	0,15%	110	0,16%	224	0,21%	136	0,13%	1.630	0,16%
	Málaga	788	0,72%	1.757	1,19%	2.482	1,34%	953	1,18%	2.230	1,46%	724	0,87%	444	0,65%	2.136	2,01%	1.164	1,11%	12.678	1,22%
	Sevilla	640	0,58%	1.138	0,77%	1.725	0,93%	670	0,83%	2.260	1,48%	534	0,64%	526	0,77%	1.601	1,50%	1.177	1,13%	10.271	0,99%
	Total	2.773	2,53%	5.343	3,63%	7.787	4,21%	2.970	3,67%	8.091	5,30%	2.443	2,92%	1.908	2,78%	6.578	6,18%	4.257	4,07%	42.150	4,06%
Aragón	Huesca	198	0,18%	345	0,23%	404	0,22%	197	0,24%	354	0,23%	117	0,14%	412	0,60%	306	0,29%	217	0,21%	2.550	0,25%
	Teruel	58	0,05%	108	0,07%	199	0,11%	58	0,07%	148	0,10%	51	0,06%	185	0,27%	72	0,07%	91	0,09%	970	0,09%
	Zaragoza	726	0,66%	3.604	2,45%	2.873	1,55%	1.481	1,83%	2.163	1,42%	780	0,93%	13.934	20,30%	2.419	2,27%	1.551	1,48%	29.531	2,84%
	Total	982	0,90%	4.057	2,76%	3.476	1,88%	1.736	2,15%	2.665	1,75%	948	1,13%	14.531	21,17%	2.797	2,63%	1.859	1,78%	33.051	3,18%
Principado de Asturias	Asturias	1.174	1,07%	2.427	1,65%	27.292	14,75%	3.286	4,06%	6.060	3,97%	862	1,03%	352	0,51%	4.344	4,08%	6.598	6,31%	52.395	5,05%
Baleares	Baleares	849	0,78%	1.543	1,05%	4.111	2,22%	1.446	1,79%	2.594	1,70%	667	0,80%	458	0,67%	2.399	2,25%	1.420	1,36%	15.487	1,49%
Canarias	Las Palmas	457	0,42%	1.021	0,69%	2.259	1,22%	789	0,98%	1.632	1,07%	413	0,49%	207	0,30%	1.505	1,41%	787	0,75%	9.070	0,87%
	Santa Cruz de Tenerife	363	0,33%	867	0,59%	1.858	1,00%	728	0,90%	1.294	0,85%	364	0,44%	205	0,30%	1.657	1,56%	722	0,69%	8.058	0,78%
	Total	820	0,75%	1.888	1,28%	4.117	2,23%	1.517	1,88%	2.926	1,92%	777	0,93%	412	0,60%	3.162	2,97%	1.509	1,44%	17.128	1,65%
Cantabria	Cantabria	649	0,59%	6.146	4,18%	4.438	2,40%	8.627	10,67%	2.376	1,56%	551	0,66%	408	0,59%	3.491	3,28%	1.788	1,71%	28.474	2,74%
Castilla - La Mancha	Albacete	154	0,14%	222	0,15%	360	0,19%	100	0,12%	322	0,21%	115	0,14%	93	0,14%	232	0,22%	152	0,15%	1.750	0,17%
	Ciudad Real	341	0,31%	303	0,21%	483	0,26%	202	0,25%	582	0,38%	290	0,35%	184	0,27%	413	0,39%	267	0,26%	3.065	0,30%
	Cuenca	149	0,14%	134	0,09%	179	0,10%	73	0,09%	214	0,14%	114	0,14%	95	0,14%	112	0,11%	106	0,10%	1.176	0,11%
	Guadalajara	863	0,79%	604	0,41%	1.038	0,56%	381	0,47%	994	0,65%	1.070	1,28%	977	1,42%	746	0,70%	639	0,61%	7.312	0,70%
	Toledo	2.979	2,72%	832	0,57%	1.438	0,78%	535	0,66%	2.149	1,41%	996	1,19%	316	0,46%	1.186	1,11%	1.004	0,96%	11.435	1,10%
	Total	4.486	4,10%	2.095	1,42%	3.498	1,89%	1.291	1,60%	4.261	2,79%	2.585	3,09%	1.665	2,43%	2.689	2,53%	2.168	2,07%	24.738	2,38%
Cataluña	Barcelona	4.235	3,87%	13.954	9,48%	22.929	12,40%	6.512	8,05%	15.229	9,98%	3.631	4,34%	12.812	18,67%	10.072	9,47%	11.012	10,53%	100.386	9,67%
	Gerona	460	0,42%	762	0,52%	1.563	0,84%	459	0,57%	1.442	0,95%	251	0,30%	522	0,76%	782	0,73%	892	0,85%	7.133	0,69%
	Lérida	315	0,29%	456	0,31%	705	0,38%	246	0,30%	571	0,37%	181	0,22%	355	0,52%	483	0,45%	359	0,34%	3.671	0,35%
	Tarragona	612	0,56%	1.388	0,94%	2.457	1,33%	859	1,06%	1.603	1,05%	402	0,48%	764	1,11%	1.206	1,13%	938	0,90%	10.229	0,99%
	Total	5.622	5,13%	16.560	11,25%	27.654	14,95%	8.076	9,99%	18.845	12,35%	4.465	5,34%	14.453	21,06%	12.543	11,79%	13.201	12,62%	121.419	11,69%
Comunidad Valenciana	Alicante	1.638	1,50%	3.065	2,08%	5.215	2,82%	1.831	2,26%	3.888	2,55%	1.557	1,86%	943	1,37%	3.948	3,71%	2.280	2,18%	24.365	2,35%
	Castellón de la Plana	384	0,35%	645	0,44%	1.219	0,66%	454	0,56%	1.060	0,69%	296	0,35%	370	0,54%	837	0,79%	631	0,60%	5.896	0,57%
	Valencia	1.433	1,31%	2.956	2,01%	4.502	2,43%	1.429	1,77%	3.642	2,39%	1.281	1,53%	1.491	2,17%	3.023	2,84%	2.366	2,26%	22.123	2,13%
	Total	3.455	3,16%	6.666	4,53%	10.936	5,91%	3.714	4,59%	8.590	5,63%	3.134	3,75%	2.804	4,09%	7.808	7,34%	5.277	5,04%	52.384	5,04%
Extremadura	Badajoz	556	0,51%	371	0,25%	608	0,33%	260	0,32%	1.815	1,19%	271	0,32%	184	0,27%	572	0,54%	474	0,45%	5.111	0,49%
	Cáceres	1.370	1,25%	440	0,30%	610	0,33%	309	0,38%	5.248	3,44%	300	0,36%	131	0,19%	626	0,59%	638	0,61%	9.672	0,93%
	Total	1.926	1,76%	811	0,55%	1.218	0,66%	569	0,70%	7.063	4,63%	571	0,68%	315	0,46%	1.198	1,13%	1.112	1,06%	14.783	1,42%
Galicia	La Coruña	366	0,33%	890	0,60%	6.173	3,34%	741	0,92%	1.350	0,88%	360	0,43%	184	0,27%	1.420	1,33%	1.400	1,34%	12.884	1,24%
	Lugo	126	0,12%	243	0,17%	2.112	1,14%	178	0,22%	309	0,20%	80	0,10%	67	0,10%	436	0,41%	352	0,34%	3.903	0,38%
	Orense	138	0,13%	266	0,18%	2.572	1,39%	224	0,28%	427	0,28%	115	0,14%	43	0,06%	375	0,35%	874	0,84%	5.034	0,48%
	Pontevedra	330	0,30%	779	0,53%	4.052	2,19%	641	0,79%	1.407	0,92%	319	0,38%	186	0,27%	1.305	1,23%	1.533	1,47%	10.552	1,02%
	Total	960	0,88%	2.178	1,48%	14.909	8,06%	1.784	2,21%	3.493	2,29%	874	1,05%	480	0,70%	3.536	3,32%	4.159	3,98%	32.373	3,12%
Comunidad de Madrid	Madrid	78.741	71,91%	37.626	25,57%	50.622	27,37%	20.333	25,15%	54.173	35,51%	60.085	71,84%	19.082	27,80%	36.377	34,19%	37.835	36,17%	394.874	38,03%
Región de Murcia	Murcia	490	0,45%	906	0,62%	1.372	0,74%	515	0,64%	1.079	0,71%	490	0,59%	310	0,45%	1.143	1,07%	724	0,69%	7.029	0,68%
Comunidad Foral de Navarra	Navarra	659	0,60%	2.932	1,99%	2.062	1,11%	1.510	1,87%	2.412	1,58%	547	0,65%	3.462	5,04%	1.452	1,36%	1.311	1,25%	16.347	1,57%
País Vasco	Álava	1.083	0,99%	12.681	8,62%	3.771	2,04%	3.704	4,58%	3.488	2,29%	692	0,83%	717	1,04%	2.053	1,93%	3.504	3,35%	31.693	3,05%
	Guipúzcoa	1.657	1,51%	6.845	4,65%	3.277	1,77%	4.274	5,29%	10.461	6,86%	1.575	1,88%	1.310	1,91%	4.202	3,95%	4.398	4,20%	37.999	3,66%
	Vizcaya	2.820	2,58%	31.030	21,09%	12.842	6,94%	14.319	17,71%	12.492	8,19%	1.998	2,39%	2.399	3,50%	9.294	8,73%	12.477	11,93%	99.671	9,60%
	Total	5.560	5,08%	50.556	34,35%	19.890	10,75%	22.297	27,58%	26.441	17,33%	4.265	5,10%	4.426	6,45%	15.549	14,61%	20.379	19,48%	169.363	16,31%
La Rioja	La Rioja	280	0,26%	5.287	3,59%	1.377	0,74%	1.099	1,36%	1.276	0,84%	282	0,34%	3.533	5,15%	1.069	1,00%	889	0,85%	15.092	1,45%
Ceuta y Melilla	Ceuta	37	0,03%	75	0,05%	115	0,06%	33	0,04%	122	0,08%	46	0,06%	22	0,03%	144	0,14%	68	0,07%	662	0,06%
	Melilla	42	0,04%	72	0,05%	109	0,06%	55	0,07%	100	0,07%	47	0,06%	19	0,03%	133	0,13%	51	0,05%	628	0,06%
	Total	79	0,07%	147	0,10%	224	0,12%	88	0,11%	222	0,15%	93	0,11%	41	0,06%	277	0,26%	119	0,11%	1.290	0,12%
Total		109.505	100,00%	147.168	100,00%	184.983	100,00%	80.858	100,00%	152.567	100,00%	83.639	100,00%	68.640	100,00%	106.412	100,00%	104.605	100,00%	1.038.377	100,00%

FUENTE: D. G. de Presupuestos y Estadística de la Junta de Castilla y León con datos del INE, "Estadística del Padrón Contínuo".